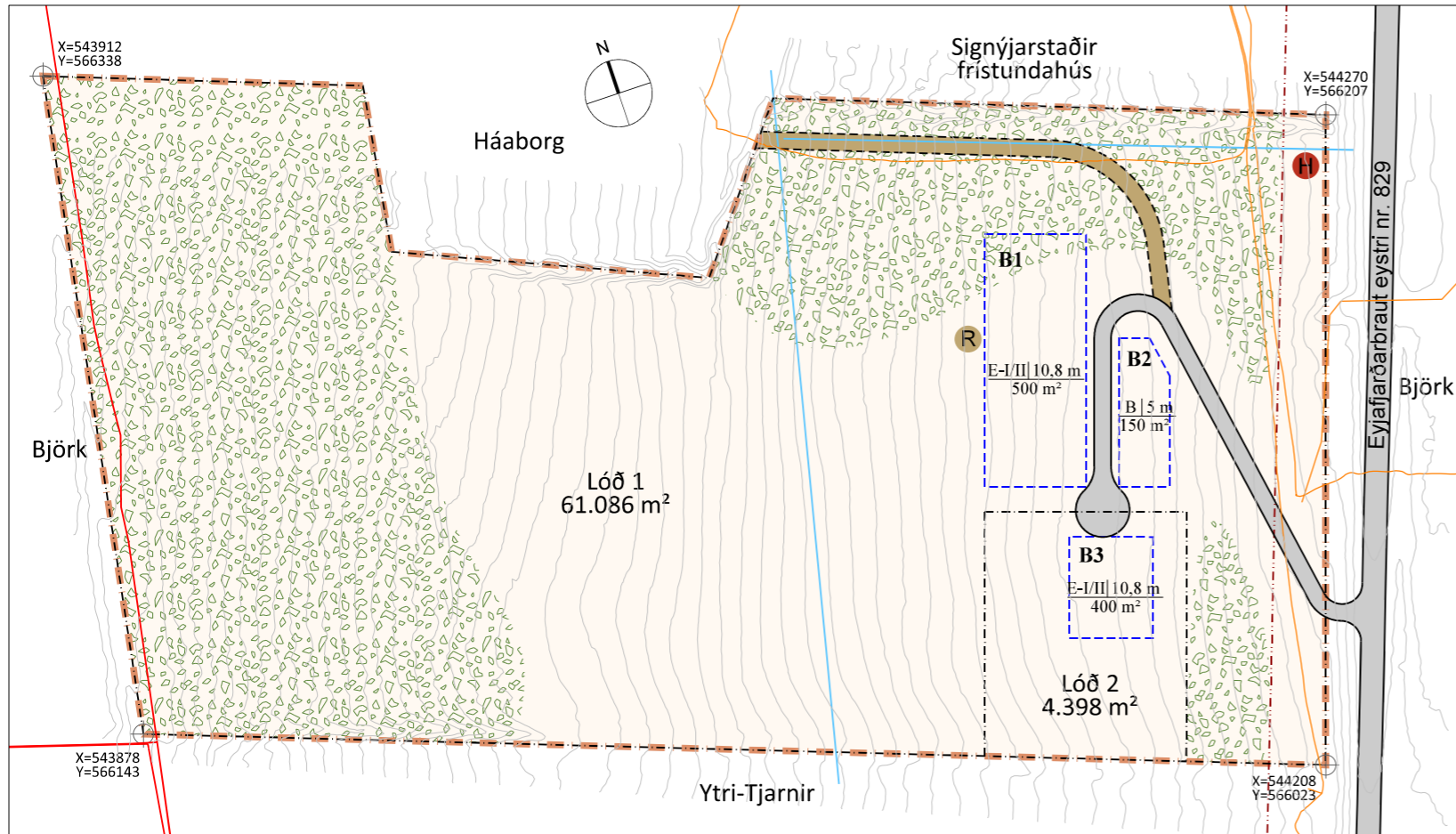
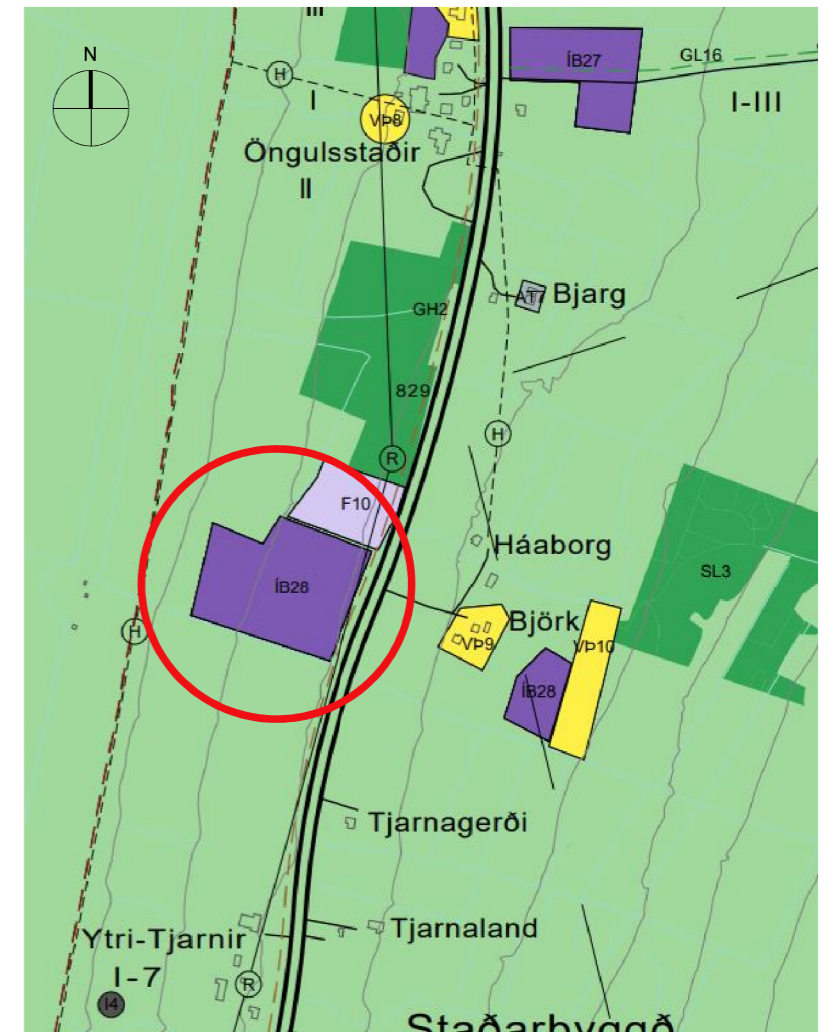


DEILISKIPULAG ÍBÚÐARSVÆÐIS Í LANDI BJARKAR

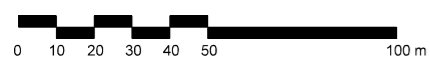


Mkv. 1:2.000

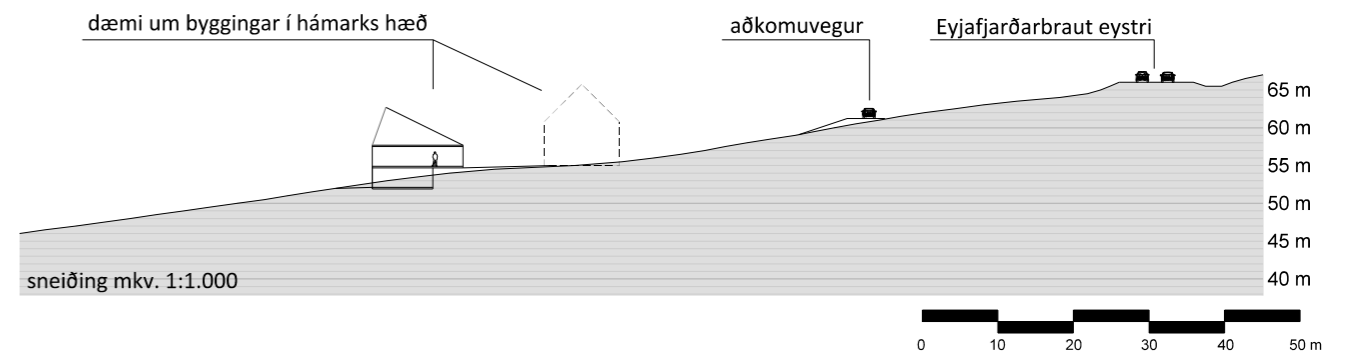
- skipulags- og eignamörk
 - lóðamörk
 - vegur
 - vegslóði (skýring)
 - byggingarreitur
 - helgunarsvæði vegar
 - kaldavatslögn (ónákvæm lega)
 - stofnlögn hitaveitu
 - rafstrengur
 - inntak hitaveitu (til skýringar)
 - rotþró (til skýringar, sjá skilmála)
 - trjárækt (til skýringar)
- húsgærð - fjöldi hæða | hámarks hæð
- hámarks byggingarmagn
- E-I/II eins til tveggja hæða einbýlishús (auk riss)
- B bílskúr



Öðalskipulag Eyjafjarðarsveitar 2018-2030, staðfest 08.03.2019 m.s.br.



SKÝRINGARUPPDRÁTTUR



AFGREIÐSLA OG GILDISTAKA

Deiliskipulag þetta var auglýst skv. 41. gr. skipulagslaga nr. 123/2010 frá ___ til ___.

Deiliskipulagið var samþykkt í skipulagsnefnd þann _____ og í sveitarstjórn Eyjafjarðarsveitar þann _____

sveitarstjóri Eyjafjarðarsveitar

Gildistaka deiliskipulagsins var auglýst í B-deild Stjórnartíðinda þann _____

DRÖG

Kortagrunnur er í ÍSNET93
Hæðarlínur er 1 m
Loftmynd og hæðarlínur eru teknar af Eflu verkfræðistofu
Meðfylgjandi uppdætti þessum fylgir greinargerð dags. 11.03.2021

TEIKNISTOFA
ARKITEKTA

GÝLFÍ GUDJÓNSSON
OG FELAGAR ehf.
arkitektar fal

KAUFANGI VIMYRARVEG
650 AKUREYRI
SMÍÐI 6508

NETIÐ: 591@teikna.is www.teikna.is

HANNAÐ: LF

KVARDI: 1:2.000 I A3

Deiliskipulag íbúðarsvæðis í
landi Bjarkar, Eyjafjarðarsveit
Íbúðarhús

01

TEIKNINGANR.

VERKNR. 20-587

DAGS. 11.03.2021