

**SKÝRINGAR**

**LANDNOTKUN**

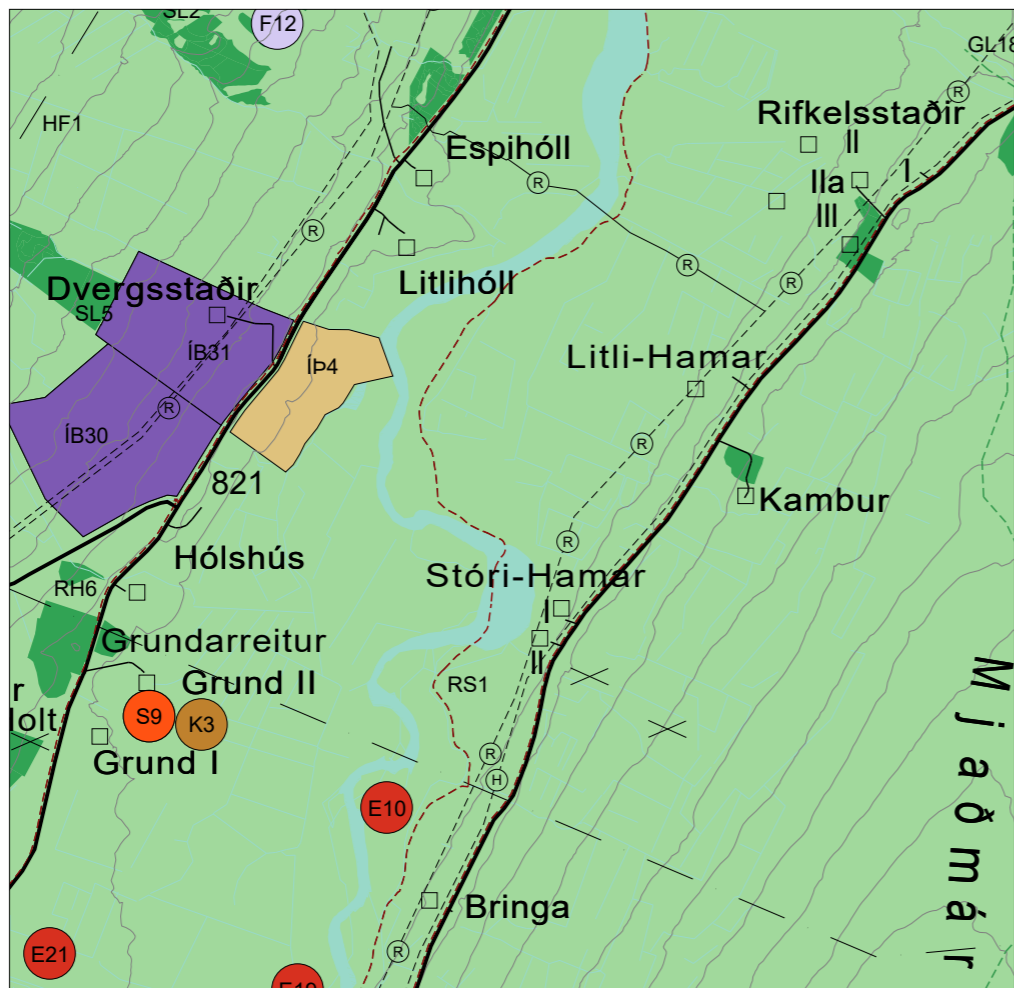
- Sveitarfélagsmörk
- Þéttbýlismörksmörk
- Íbúðarbyggð (ÍB)
- Verslun og þjónusta (VP)
- Samfélagsþjónusta (S)
- Athafnasvæði (AT)
- Lönaðarsvæði (L)
- Efnistöku- og efnislosunarsvæði (E)
- Frístundabyggð (F)
- Afþreyingar- og ferðamannasvæði (AF)
- Íþróttasvæði (ÍÞ)
- Kirkjugarðar og grafreitir (K)
- Opin svæði (OP)
- Flugvellir (FV)
- Landbúnaðarsvæði (L)
- Skógræktar- og landgræðslusvæði (SL)
- Öbyggð svæði (ÖB)
- Vötn, ár og sjór (V)
- Önnur náttúruvernd (ÖN)
- Hverfisverndarsvæði (HV)
- Friðlýstar fornminjar
- Vatnsbólsvæði (VB)
- Vatnsvernd, grannsvæði
- Vatnsvernd, fjarsvæði
- Hindranafötur flugvallar (HF)

**ÞJÓNUSTUKERFI**

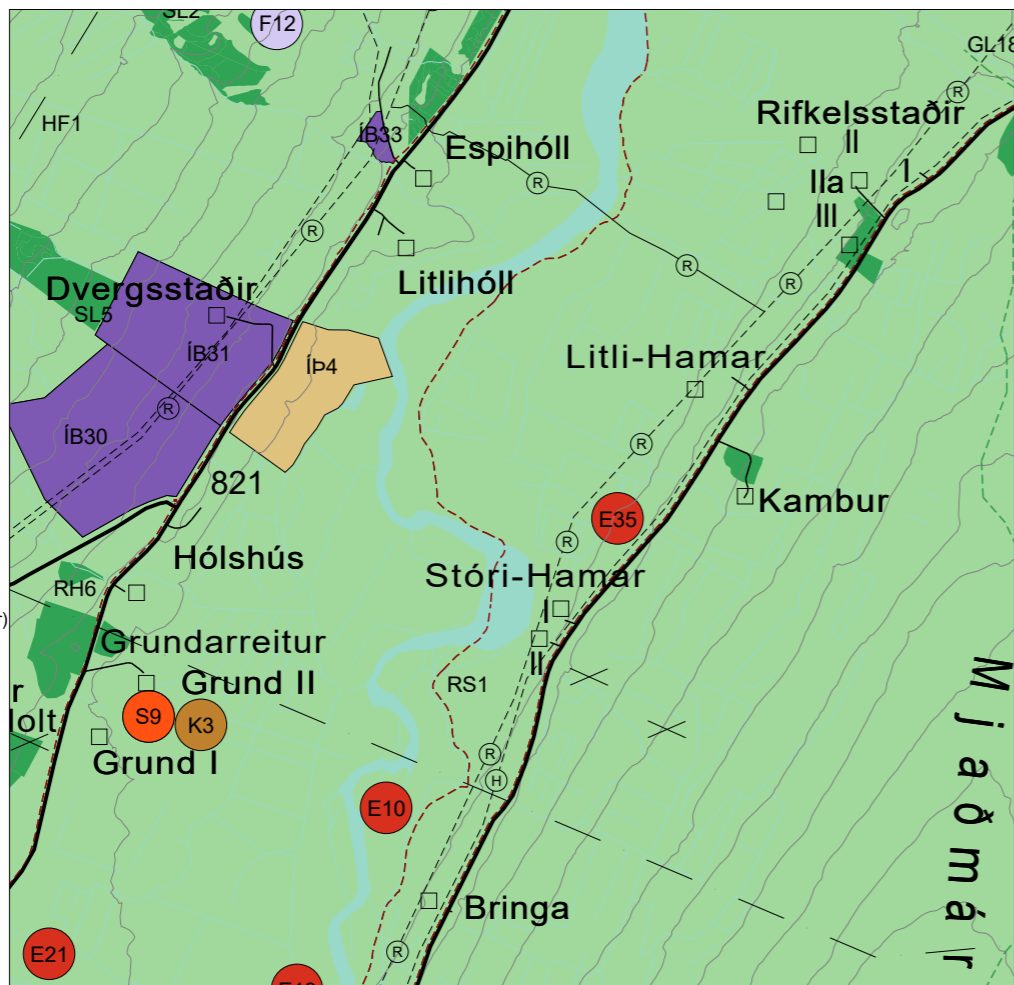
- Stofnvegir (V.nr.)
- Tengivegir (V.nr.)
- Aðrir vegir (til skýringar)
- Stofnreiðleiðir (RS)
- Héraðsreiðleiðir (RH)
- Gönguleiðir (GL)
- Göngu- og hjólastígar (GH)
- Flutningslína rafveitukerfis (loftlína)
- Flutningslína rafveitukerfis (loftlína) sem hverfur á skipulagstímabilinu
- Flutningslína rafveitukerfis (jarðstrengur)
- Aðveitulögn hitaveitu
- Aðveitulögn vatnsveitu
- Ljósleiðari
- + Fjarskiptasendar

**ALMENNAR SKÝRINGAR**

- Hæðarlínur (20 m)
- Byggingar
- Eyðibýli



GILDANDI AÐALSKIPULAG M.S.B.R.  
SÉRUPPDRAÐTÚR: SVEITIN - 1:30.000



BREYTT AÐALSKIPULAG  
SÉRUPPDRAÐTÚR: SVEITIN - 1:30.000

# AÐALSKIPULAG EYJAFJARÐARSVEITAR 2018-2030

## Breyting á aðalskipulagi: Stóri-Hamar 1 - efnistökusvæði

Breyting á Aðalskipulagi Eyjafjarðarsveitar 2018-2030, sem öðlaðist gildi 22.03.2019, felst í eftirfarandi:  
Breytingin felst í því að skilgreina efnistökusvæði í landi Stóra-Hamars 1. Stærð efnistökusvæðis er um 1,7 ha og áætlað magn efnistöku er um 30.000 m<sup>3</sup>.

**Forsendur**

Landeigendur Stóra-Hamars 1 hafa uppi áform um að nýta hluta af þegar röskuðu landbúnaðarsvæði í landi sínu sem efnistökusvæði en skortur er á efnistökusvæðum á svæðinu. Fyrirhuguð breyting á aðalskipulagi felur í sér að nýtt efnistökusvæði verður skilgreint þar sem nú er skilgreint landbúnaðarsvæði.

Þegar er ný aðkoma að efnistökusvæðinu sem gerð var með samþykki sveitarfélagsins og Vegagerðarinnar.

**Markmið**

Efnið sem tekið verður úr umræddu efnistökusvæði mun uppfylla þörf sem er fyrir grúsarefni á svæðinu en mikill skortur er á slíku efni í dag.

**Breyting á skipulagsuppdraetti**

Bætt er við efnistökusvæðinu E35 (hringtákn)

**Breyting á greinargerð**

Bætt er við efnistökusvæðinu E35 í töflu yfir efnistöku- og efnislosunarsvæði.

Númer	Heiti	Stærð	Lýsing
E35	Stóri-Hamar 1	<30.000 m <sup>3</sup>	Gert er ráð fyrir að hægt verði að heimila efnistöku á allt að 30.000 m <sup>3</sup> af efni úr þegar röskuðu svæði vestan Eyjafjarðarbrautar eystri (829).

**Umhverfisáhrif**

Umhverfisáhrif breytingarinnar eru ekki talin veruleg þar sem efnistökusvæðið er á þegar röskuðu svæði á mel og telst ekki sem gott landbúnaðarland og er það er ekki nýtt sem slíkt í dag.

**Samráð**

Skipulagslýsing aðalskipulagsbreytingar fór í lögbundið auglýsingar- og kynningarferli og tekið var tillit til umsagna og athugasemda sem bárust við vinnslu breytingar á aðalskipulagi.

AÐALSKIPULAGSBREYTING ÞESSI SEM FENGIÐ HEFUR MÁLS- MEDFERÐ SKV. 2. MGR. 36. GR. SKIPULAGSLAGA NR. 123/2010 VAR SAMÞYKKT Í SVEITARSTJÓRN ÞANN \_\_\_\_\_

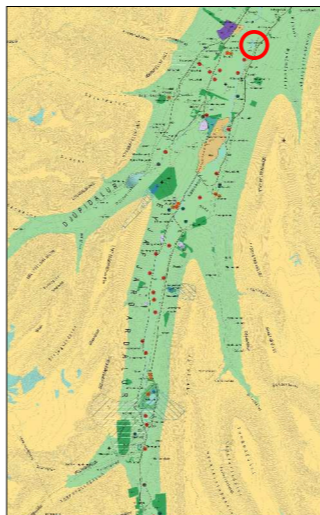
SVEITARSTJÓRI EYJAFJARÐARSVEITAR

AÐALSKIPULAGSBREYTINGIN VAR STAÐFEST AF SKIPULAGSSTOFNUN ÞANN \_\_\_\_\_

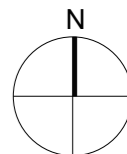
AÐALSKIPULAG EYJAFJARÐARSVEITAR  
2018-2030

SÉRUPPDRAÐTÚR: SVEITIN - BYGGÐ

STAÐSETNING BREYTINGAR



Grunnkort: Landmælingar Íslands  
Myndmældur hæðarlínugrunnur  
Hnitakerfi: Lambert  
Hnattstaða: ÍSNET 93  
Mælikvarði A3: 1:30.000



Unnið fyrir: Sveitarstjórn Eyjafjarðarsveitar  
Unnið af: Landslag ehf



Aðalskipulag Eyjafjarðarsveitar 2018-2030  
Séruppdráttur: Sveitin - byggð  
Breyting á aðalskipulagi: Stóri-Hamar 1 - efnistökusvæði  
Dags: 8. sept. 2023